Planimetria
1:2000

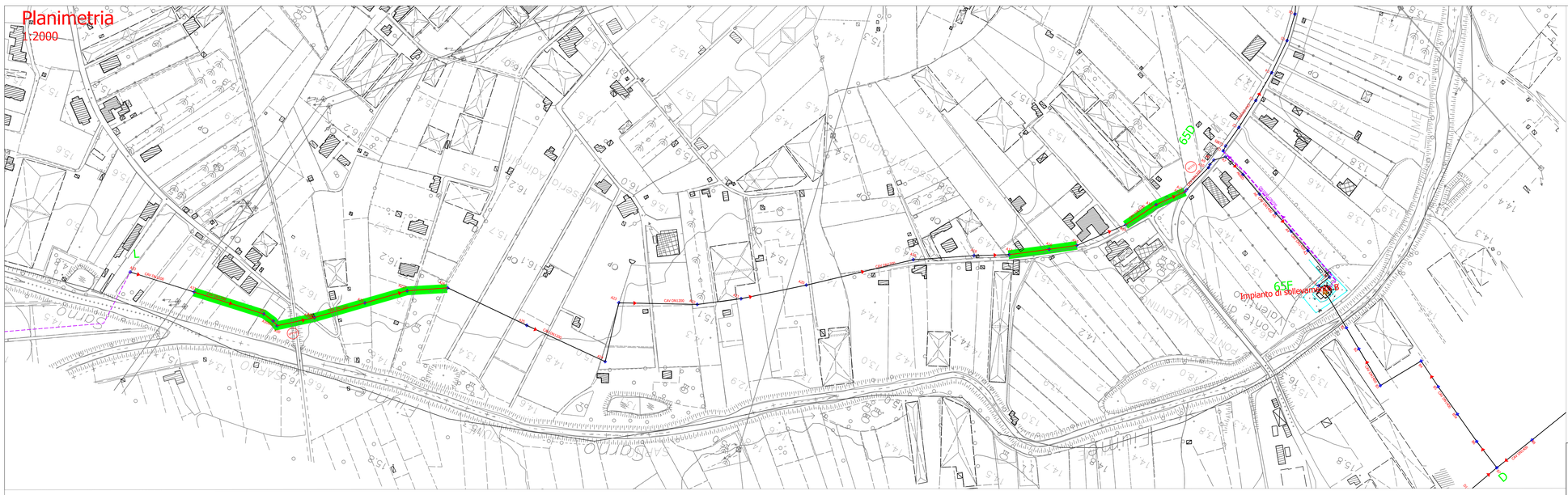

LEGENDA

- SOTTOPASSO FERROVIA CIRCUMVESUVIANA
- SOTTOPASSO FERROVIA DELLO STATO
- SOTTOPASSO CORSO D'ACQUA
- ATTRAVERSAMENTO METANODOTTO
- ATTRAVERSAMENTO ACQUEDOTTO
- SFIORATORI
- TRATTO DI COLLETTORE DA SOSTITUIRE
- COLLETTORI SUSCOMPRENSORIO 2
- CONDOTTE DI MANDATA
- L — DENOMINAZIONE TRATTI PRINCIPALI COLLETTORE COMPRENSORIALE
- 63 — PICCHETTO DI RIFERIMENTO
- B1 — NUMERAZIONE POZZETTO

KEY PLAN

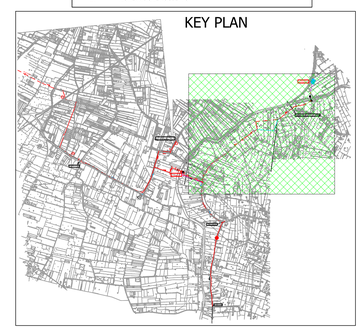

Profilo Altimetrico
1:2000/200

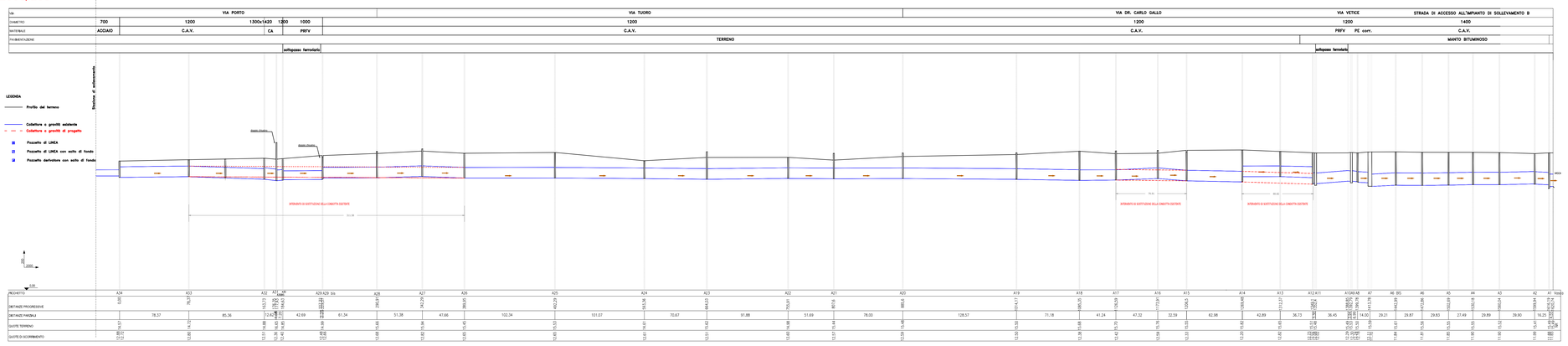

EIC ENTE IDRICO CAMPANO
REGIONE CAMPANIA
GORI

Protocollo d'intesa del 05 Agosto 2020
Regione Campania - Ente idrico campano - Gori Spa
Completamento degli interventi fognario-depurativo del bacino idrografico del fiume Sarno
ricadenti nell'Ambito Distrettuale Sarnese Vesuviano di cui alla L.R. n. 15/2015



Comprensorio Depurativo Medio Sarno sub 2-3

Collettori comprensoriali Medio Sarno SUB 2
Completamento collettori

GORI
UNITA' INVESTIMENTI, INGEGNERIA E SERVIZI

INGEGNERIA
Il Responsabile
ing. Domenico Cesare

Gruppo di progettazione
geom. Paolo Maria Esposito
arch. Carmela Consoli

INT.22E5

PROGETTO ESECUTIVO

Elaborato:
B.11

Scala: 1:2000\200

Titolo:
RAMO L-65D-65F
PLANIMETRIA E PROFILO

Rev	Motivo della revisione	Data	Redatto	Verificato	Approvato
0	Emissione per approvazione	Febbraio 2021			

Esecuzione delle Opere	Prestazioni Specialistiche	Il Progettista	Il R.U.P.
		ing. Domenico Cesare	ing. Francesco Rodriquez IL RESPONSABILE DEL PROCEDIMENTO ing. Francesco Rodriquez

Il presente progetto è protetto a termini di legge.